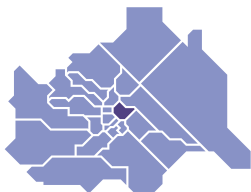


# Die Innere Stadt in Zahlen 2022

1. Bezirk



# Wien in Zahlen 2022



Liebe Wienerinnen, liebe Wiener,

große Teile des Alltags verbringen wir in unseren Grätzln und Heimatbezirken. Wir Wienerinnen und Wiener fühlen uns mit unserer Nachbarschaft eng verbunden, wie Untersuchungen zeigen. Dieses Jahr hat die Landesstatistik wieder 23 kurze Bezirksfolder von „Wien in Zahlen“ gestaltet: So können Sie Ihre Umgebung auch statistisch besser kennenlernen. Wir freuen uns auf Ihre Rückmeldungen!

**Michael Ludwig**

Bürgermeister und Landeshauptmann von Wien

**Peter Hanke**

amtsführender Stadtrat für Finanzen, Wirtschaft, Arbeit, Internationales und Wiener Stadtwerke

Liebe Mitbürgerinnen und Mitbürger!


Wie viele Menschen leben in der Inneren Stadt? Wie viele Grünflächen stehen für unsere Freizeitgestaltung zur Verfügung? Welche historischen Ereignisse hatten wesentlichen Einfluss auf die Entwicklung unseres Bezirks? Fakten und Zahlen wie diese sind für mich Grundlagen politischer Arbeit. Sie halten positive Entwicklungen fest, zeigen aber ebenso auf, wo es Handlungsbedarf gibt. Zahlen können aber auch Geschichte(n) erzählen. Sie berichten von Menschen und ihren Lebenswelten. Sie geben uns sogar Hinweise darauf, wie sich die Innere Stadt weiterentwickeln könnte. So wird die eine oder andere Zahl dieses Folders in der Zukunft unseres Bezirks sicherlich eine Rolle spielen.

Ich wünsche Ihnen eine spannende Lektüre!

**Markus Figl**

Bezirksvorsteher

# Geschichte des 1. Bezirks



Der Wappenschild des 1. Bezirks ist gleichzeitig das Wappen der Stadt Wien und des Landes Wien. Vermutlich geht er auf die Fahne der kaiserlichen Truppen im Mittelalter zurück: Die Sturmflagge zur Zeit Rudolfs I. (1218 bis 1291) war ähnlich gestaltet. Das Wappen ist erstmals im 13. Jahrhundert auf den so genannten „Wiener Pfennigen“ belegt.



**2017**  
Generalsanierung  
des Stephansplatzes



**2001**  
Ernennung des historischen  
Wiener Stadtzentrums zum  
UNESCO-Welterbe



**1865**  
Eröffnung der  
Wiener Ringstraße



**1869**  
Die Staatsoper wird mit  
einer Premiere von Mozarts  
„Don Giovanni“ eröffnet



**1885**  
Der Gemeinderat  
zieht vom Alten ins  
Neue Rathaus



**1892**  
Das Alte Rathaus  
wird Amtssitz des  
Bezirksvorstehers



**1862**  
Eröffnung der 1. öffentlichen  
Parkanlage Wiens –  
dem Stadtpark



**1848**  
Revolution in Wien, Sicherheits-  
ausschuss tritt im Alten Rathaus  
zusammen



**1814/15**  
Wiener Kongress zur  
Neuordnung Europas tagt im  
Wiener Palais am Ballhausplatz



**1515**  
Wiener Fürstentag als erstes  
diplomatisches Großereignis in  
der Hofburg



**97**  
Die römische  
Militärsiedlung  
„Vindobona“ wird  
Legionsstadt



**1137**  
Grundsteinlegung  
des heutigen  
Stephansdoms



**1316**  
Herzog Friedrich der  
Schöne schenkt dem  
Stadtrat das (spätere)  
Alte Rathaus



**1365**  
Gründung der Universität Wien

# Wirtschaft & Arbeit

## PendlerInnen

31.10.2019



**111.171**

Menschen arbeiten im Bezirk und wohnen woanders (Einpendler)



**3.750**

Menschen arbeiten und wohnen im Bezirk



**3.884**

Menschen wohnen im Bezirk und arbeiten woanders (Auspendler)

## Wo arbeiten die Beschäftigten der Inneren Stadt?

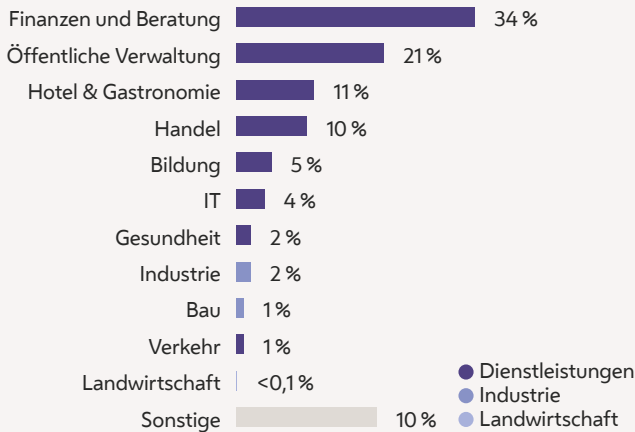
31.10.2019

Beschäftigte am Arbeitsort Innere Stadt

**114.921**

Beschäftigte am Arbeitsort Wien

**1.040.270**

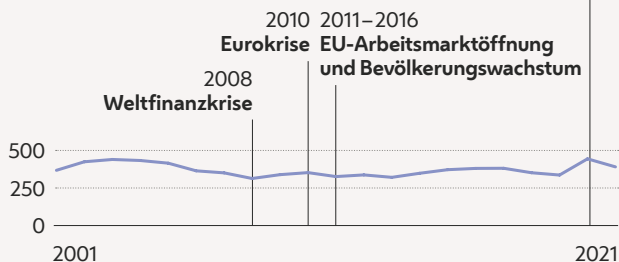


## Arbeitslosigkeit

Zahl der arbeitslosen BezirksbewohnerInnen

2020

Corona-Krise



Quellen: Statistik Austria, AMS

# Politik & Verwaltung

## Bezirksvorsteherung

1.6.2022

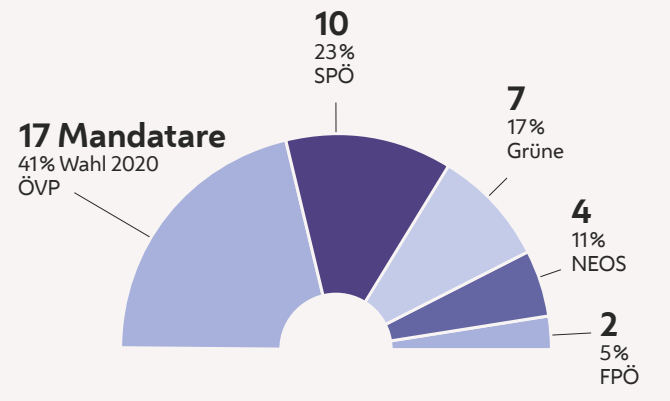
Bezirksvorsteher  
Innere Stadt  
**Markus Figl**  
ÖVP

Bezirksvorsteher-  
Stellvertreterin  
**Patricia Davis**  
ÖVP

Bezirksvorsteher-  
Stellvertreterin  
**Lucia Grabetz**  
SPÖ

## Bezirksvertretung

Wahl 2020, Stand 1.6.2022



## Bezirksbudget

2021

Ausgaben laut Rechnungsabschluss\*

**3,7 Mio. €**



**56%**  
Straßen  
und Verkehr



**19%**  
Parks,  
Spielplätze  
und Bäder



**13%**  
Bedürfnis-  
anstalten



**6%**  
Kindergärten  
und Schulen



**4%**  
Kultur und Betreuung  
von Jugendlichen  
und Pensionisten



**2%**  
Verwaltung und  
Öffentlichkeits-  
arbeit



**0,1%**  
Märkte

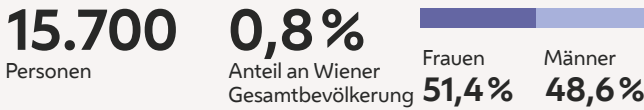
\* ohne Rücklagen und Schuldendienst

Quelle: Stadt Wien

# Bevölkerung

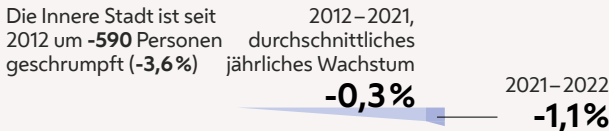
## Wer lebt in der Inneren Stadt?

1.1.2022



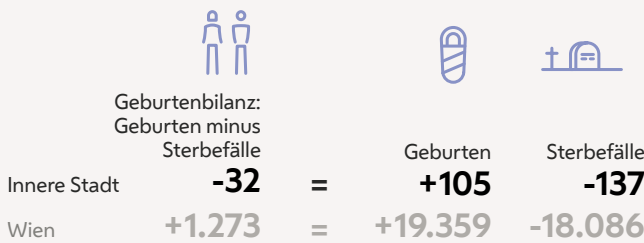
## Bevölkerungsentwicklung

2012–2022



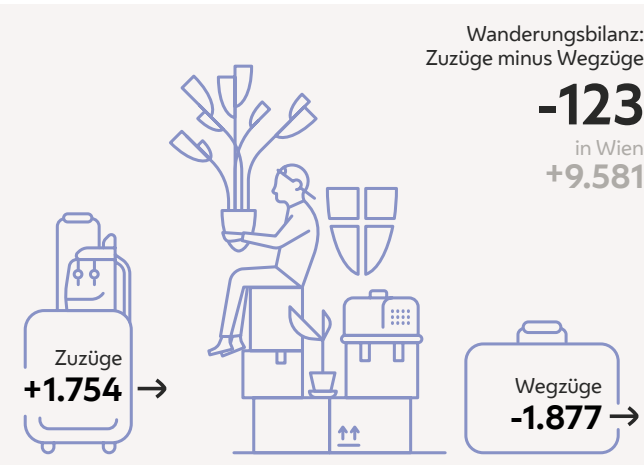
## Natürliche Bevölkerungsbewegung

2021



## Wanderung

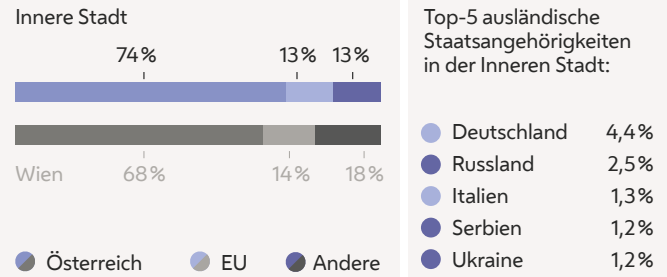
2021



Quelle: Statistik Austria

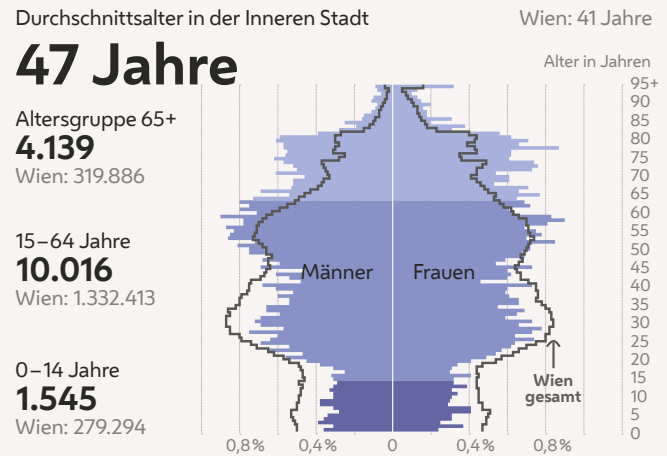
## Bevölkerung nach Staatsangehörigkeit

1.1.2022



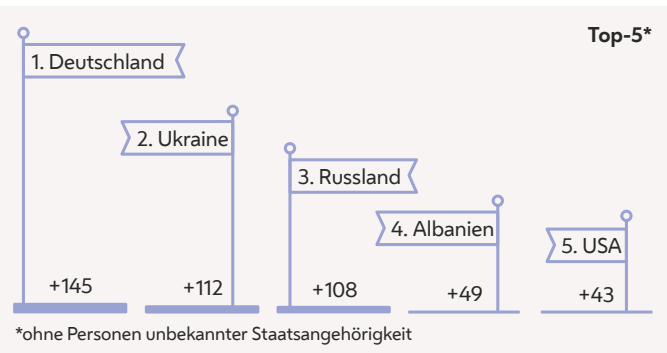
## Altersstruktur

1.1.2022



## Wanderungsbilanz nach Staatsangehörigkeit

2012–2021



Quelle: Statistik Austria

## Bevölkerungsentwicklung im Vergleich

2012–2022

In den vergangenen zehn Jahren ist nur die Bevölkerungszahl der Inneren Stadt gesunken. In der Donaustadt gab es mit +25,9% das höchste Wachstum aller Bezirke.



## Studierende

31.10.2020

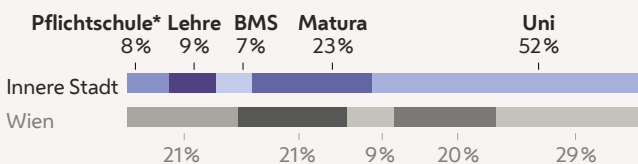


**1.323**  
Studierende wohnen in der Inneren Stadt

**1,1%**  
Anteil aller Wiener Studierenden

## Bildungsstand 25 bis 64 Jahre

31.10.2020



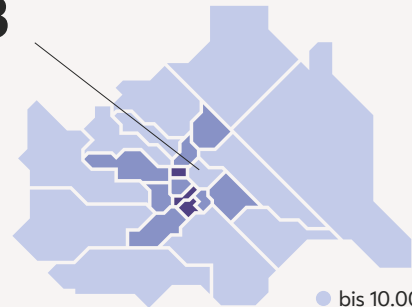
\* inklusive Personen ohne Pflichtschulabschluss

Quelle: Statistik Austria

## Bevölkerungsdichte

1.1.2022

**5.473**  
Personen/km<sup>2</sup>  
Innere Stadt



**4.656**  
Personen/km<sup>2</sup>  
in Wien

● bis 10.000  
● 10.001 bis 20.000  
● 20.001 und mehr

## Wie wohnt die Innere Stadt?

2011

Wohnungen nach rechtlicher Wohnform

**14%**  
Öffentlicher Wohnbau (überwiegend Gemeindebauten)



**33%**

**14%**

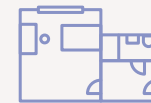
**0%**

**38%**

## Durchschnittliche Wohnfläche

2011, 2022

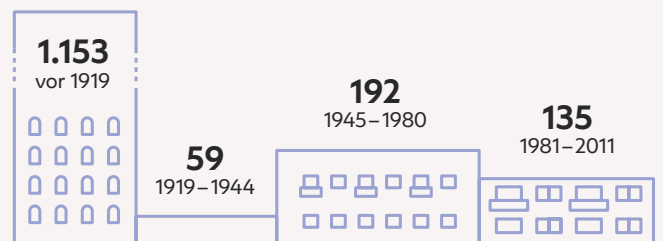
**55 m<sup>2</sup>**  
durchschnittliche Fläche pro BewohnerIn  
Wien: 35 m<sup>2</sup>



**1,8**  
Anzahl der Personen, die durchschnittlich in einer Wohnung wohnen  
Wien: 2,03

## Gebäude nach Bauperioden

2011



Quellen: Stadt Wien, Statistik Austria

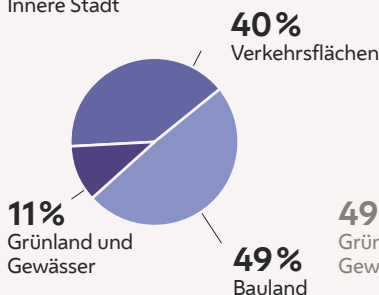
# Stadtgebiet & Natur

## Die Flächen der Inneren Stadt

2020, 2021

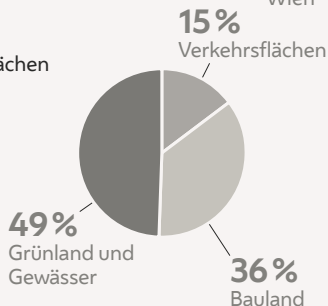
**3 km<sup>2</sup>**

Gesamtfläche  
Innere Stadt



**414,9 km<sup>2</sup>**

Gesamtfläche  
Wien



**Grünland  
und Gewässer**



**Friedhofs-  
flächen**



**Rebflächen**



## Parks

2022

Parks  
in der Inneren Stadt

**26**



## Hunde

1.9.2021

Hunde in der Inneren Stadt

**488**

**8,0m<sup>2</sup>**


Auslauffläche pro Hund  
in Hundenzonen

**20,7m<sup>2</sup>**

Auslauffläche pro Hund  
in Wiener Hundezonen

Hunde Wien

**56.701**



Quelle: Stadt Wien

# Verkehr

## Die kürzeste und längste Straße

2021, 2022

**17 m**

Irisgasse

**1,3 km**

Franz-Josefs-Kai\*

**54 km**

Gesamtlänge  
der Straßen\*\*



**11 m**

Tethysgasse

**15 km**

Höhenstraße

**2.793 km**

Gesamtlänge der  
Straßen in Wien\*\*

\* Straßenlänge innerhalb des Bezirks

\*\* nur Gemeindestraßen

## Pkw-Dichte

2022



**103 Autos**

je 100 Menschen in  
der Inneren Stadt

**38 Autos**

je 100 Menschen  
in Wien

**28 Autos**

je 100 Menschen in  
Rudolfsheim-Fünfhaus

## Impressum

### Landesstatistik Wien (MA 23)

Meiereistraße 7, Sektor B  
1020 Wien  
Telefon: +43 14000 83059  
post@ma23.wien.gv.at

Für den Inhalt verantwortlich:  
Peter Wieser

### Redaktionsteam

Ramon Bauer, Christian Fendt,  
Michaela Lukacsy,  
Franz Trautinger

### Gestaltung

buerobauer.com

### Druck

Wograndl Druck GmbH

### Offenlegung

Statistische Analysen, welche  
die Stadt Wien betreffen.

Die Illustration am Cover zeigt die durchschnittliche Bevölkerungsdichte jedes Baublocks im Bezirk; je dunkler, desto mehr Menschen leben je Quadratkilometer.

Quellen: Stadt Wien, Statistik Austria

### Rechtlicher Hinweis

Die enthaltenen Daten, Tabellen,  
Grafiken, Bilder etc. sind urheberrecht-  
lich geschützt. Haftungsausschluss:  
Wir übernehmen keine Haftung für  
die Richtigkeit, Vollständigkeit und  
Aktualität des Inhaltes. Nachdruck nur  
mit Quellenangabe.

ISBN 978-3-901945-45-8

Gedruckt in Österreich  
auf ökologischem  
Druckpapier nach  
den Kriterien von  
ÖkoKauf Wien.  
PEFC zertifiziert.



Diese Broschüre steht auf  
**statistik.wien.gv.at** zum kostenlosen  
Download zur Verfügung.

Wien, im August 2022