

# Hernals in Zahlen 2022

17. Bezirk



# Wien in Zahlen 2022



Liebe Wienerinnen, liebe Wiener,

große Teile des Alltags verbringen wir in unseren Grätzln und Heimatbezirken. Wir Wienerinnen und Wiener fühlen uns mit unserer Nachbarschaft eng verbunden, wie Untersuchungen zeigen. Dieses Jahr hat die Landesstatistik wieder 23 kurze Bezirksfolder von „Wien in Zahlen“ gestaltet: So können Sie Ihre Umgebung auch statistisch besser kennenlernen. Wir freuen uns auf Ihre Rückmeldungen!

**Michael Ludwig**  
Bürgermeister und Landeshauptmann von Wien

**Peter Hanke**  
amtsführender Stadtrat für Finanzen, Wirtschaft, Arbeit, Internationales und Wiener Stadtwerke


Liebe Hernalserin, lieber Hernalser!

Hernals ist der beliebteste Wohnbezirk Wiens. Für unsere Arbeit, die darin besteht, die Lebensqualität der Bewohner\*innen zu verbessern, ist das eine schöne Auszeichnung. In der lebenswertesten Stadt der Welt besonders lebenswert zu sein, darauf kann man wahrlich stolz sein!

„Zahlen lügen nicht“, heißt es so treffend. In der Broschüre „Hernals in Zahlen“ ist unsere hohe Lebensqualität auch numerisch anschaulich dargestellt. Unsere exzellente Infrastruktur, zahlreiche Freizeitmöglichkeiten, attraktive Grünflächen und ein gut ausgebauter öffentlicher Verkehr, der in den kommenden Jahren noch um die neue U-Bahnlinie U5 erweitert und Hernals auch unterirdisch direkt mit der Innenstadt verbinden wird: Die Zahlen des 17. Bezirks können sich sehen lassen, viel Vergnügen bei der Lektüre!

Ihr Bezirksvorsteher  
**Peter Jagsch**

# Geschichte des 17. Bezirks



Das Wappen des 17. Bezirks vereint die drei ehemaligen Vororte Hernald, Dornbach und Neuwaldegg. Die blaue Weintraube auf rotem Grund symbolisiert den Weinbau als wirtschaftliche Grundlage von Alt-Hernald. Die zwei gekreuzten Kirchenschlüssel auf gelbem Hintergrund repräsentieren Dornbach. Das Haus zwischen zwei Bäumen rechts unten wurde im Laufe der Zeit zum Schloss Neuwaldegg umgebaut.



**1914**

Eröffnung des ersten städtischen Hallenschwimmbads – dem Jörgerbad



**1958**

Eingemeindung des Grundbesitzes der Familie Schwarzenberg und Umwandlung in einen öffentlichen Park



**1981**

Errichtung des Alszauberbrunnens am Elterleinplatz



**1986**

Eröffnung des neuen Bezirkszentrums am Elterleinplatz



**1909**

Errichtung der ersten Kunsteisbahn der Welt durch Ing. Eduard Engelmann



**1904**

Eröffnung des Wiener Sport-Club-Platzes



**1892**

Eingemeindung der Vororte Hernald, Dornbach und Neuwaldegg als 17. Bezirk Wiens



**1890**

Gründung der Schokoladenfabrik Manner



**1044**

Erstmalige urkundliche Erwähnung von zwei Grundstücken an der Als

**1609**

Erster evangelischer Gottesdienst in der Kirche beim Bartholomäusplatz

**1639**

Erste Prozession zum Kalvarienberg mit Beteiligung des Kaisers



**1883**

Als erste Vorortegemeinde Wiens erhält Hernald am Elterleinplatz ein eigenes Rathaus (heute: Sitz der Bezirksvorstehung)



**2010**

Neugestaltung des Hernalser Zentralraums "HerZ" am Elterlein- und St. Bartholomäusplatz



**1987**

Wiederinbetriebnahme der Vorortelinie S45

# Wirtschaft & Arbeit

## PendlerInnen

31.10.2019



**11.526**

Menschen arbeiten im Bezirk und wohnen woanders (Einpendler)



**3.810**

Menschen arbeiten und wohnen im Bezirk



**23.306**

Menschen wohnen im Bezirk und arbeiten woanders (Auspendler)

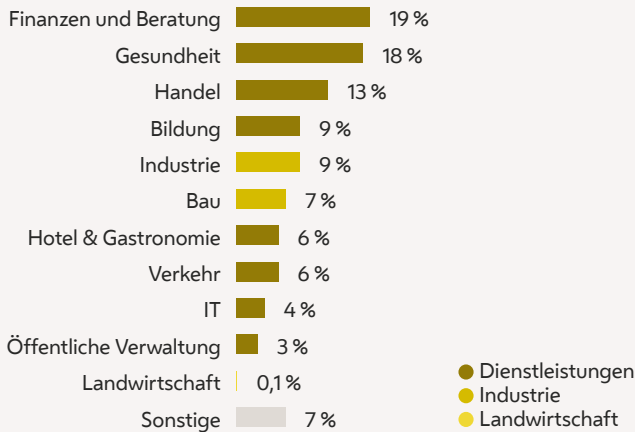
## Wo arbeiten die Hernalser Beschäftigten?

31.10.2019

Beschäftigte am Arbeitsort Hernals

**15.336**

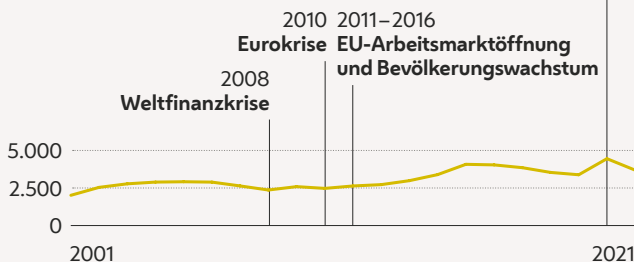
Beschäftigte am Arbeitsort Wien  
**1.040.270**



## Arbeitslosigkeit

Zahl der arbeitslosen BezirksbewohnerInnen

2020  
**Corona-Krise**



Quellen: Statistik Austria, AMS

# Politik & Verwaltung

## Bezirksvorsteherung

1.6.2022

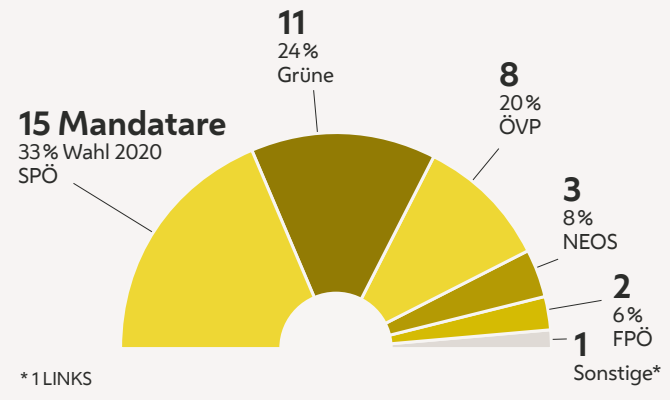
Bezirksvorsteher  
Hernals  
**Peter Jagsch**  
SPÖ

Bezirksvorsteher-  
Stellvertreterin  
**Alice Seidl**  
SPÖ

Bezirksvorsteher-  
Stellvertreterin  
**Karin Prauhart**  
Die Grünen

## Bezirksvertretung

Wahl 2020, Stand 1.6.2022



## Bezirksbudget

2021

Ausgaben laut Rechnungsabschluss\*

**5,8 Mio. €**



**46%**  
Straßen  
und Verkehr



**29%**  
Kindergärten  
und Schulen



**13%**  
Parks, Spielplätze  
und Bäder



**8%**  
Kultur und  
Betreuung von  
Jugendlichen  
und Pensionisten



**2%**  
Bedürfnis-  
anstalten



**2%**  
Verwaltung und  
Öffentlichkeitsarbeit

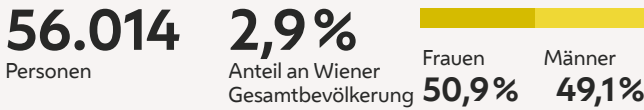
\* ohne Rücklagen und Schuldendienst

Quelle: Stadt Wien

# Bevölkerung

Wer lebt in Hernals?

1.1.2022



Bevölkerungsentwicklung

2012–2022

Hernals ist seit 2012 um **3.367** Personen gewachsen (**6,4%**)

2012–2021, durchschnittliches jährliches Wachstum

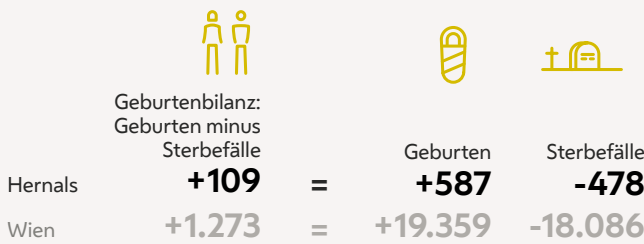
**+0,8%**

2021–2022

**-0,9%**

Natürliche Bevölkerungsbewegung

2021



Wanderung

2021

Wanderungsbilanz:  
Zuzüge minus Wegzüge

**-584**

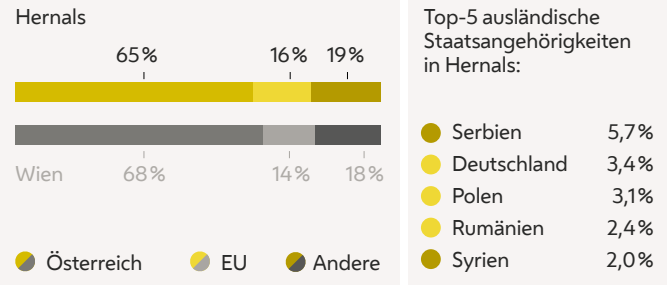
in Wien  
**+9.581**



Quelle: Statistik Austria

Bevölkerung nach Staatsangehörigkeit

1.1.2022



Altersstruktur

1.1.2022

Durchschnittsalter in Hernals

Wien: 41 Jahre

**41 Jahre**

Altersgruppe 65+

**9.243**

Wien: 319.886

15–64 Jahre

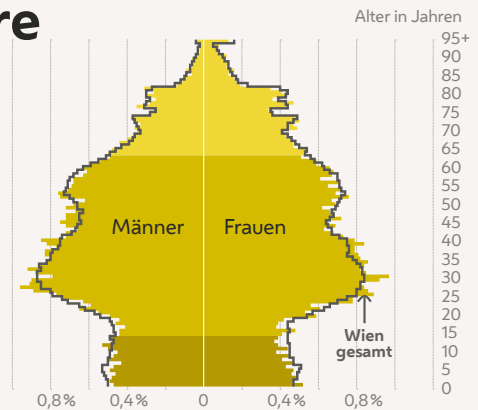
**39.089**

Wien: 1.332.413

0–14 Jahre

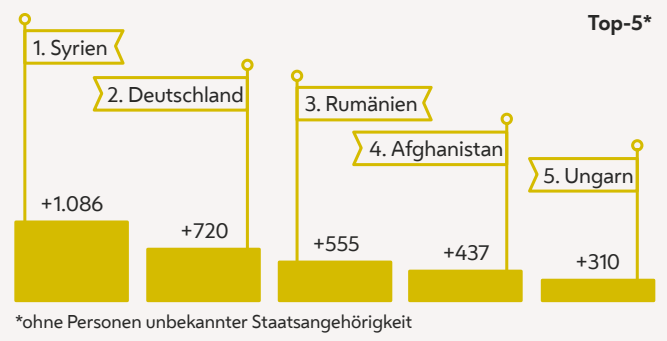
**7.682**

Wien: 279.294



Wanderungsbilanz nach Staatsangehörigkeit

2012–2021




Quelle: Statistik Austria

# Bevölkerungsentwicklung im Vergleich

2012–2022

In den vergangenen zehn Jahren ist nur die Bevölkerungszahl der Inneren Stadt gesunken. In der Donaustadt gab es mit +25,9% das höchste Wachstum aller Bezirke.



## Studierende

31.10.2020

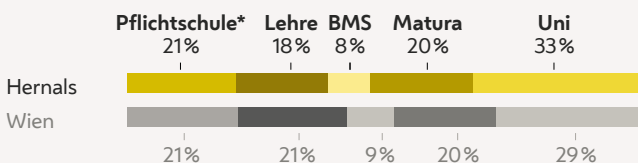


**4.456**  
Studierende  
wohnen in Hernals

**3,6%**  
Anteil aller Wiener  
Studierenden

## Bildungsstand 25 bis 64 Jahre

31.10.2020



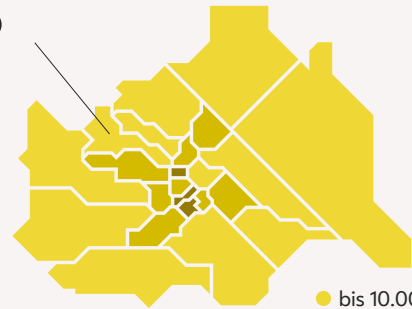
\* inklusive Personen ohne Pflichtschulabschluss

Quelle: Statistik Austria

# Bevölkerungsdichte

1.1.2022

**4.915**  
Personen/km<sup>2</sup>  
Hernals



**4.656**  
Personen/km<sup>2</sup>  
in Wien

● bis 10.000  
● 10.001 bis 20.000  
● 20.001 und mehr

## Wie wohnt Hernals?

2011

Wohnungen nach rechtlicher Wohnform

**14%**  
Öffentlicher  
Wohnbau  
(überwiegend  
Gemeindebauten)



**39%** Privatmiete  
**26%** Eigentum  
**8%** Genossenschaft  
**13%** Andere

## Durchschnittliche Wohnfläche

2011, 2022


**34 m<sup>2</sup>**  
durchschnittliche Fläche  
pro BewohnerIn  
Wien: 35 m<sup>2</sup>



**2**  
Anzahl der Personen,  
die durchschnittlich  
in einer Wohnung wohnen  
Wien: 2,03

## Gebäude nach Bauperioden

2011



Quellen: Stadt Wien, Statistik Austria

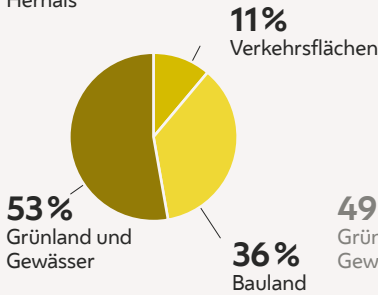
# Stadtgebiet & Natur

## Die Flächen von Hernals

2020, 2021

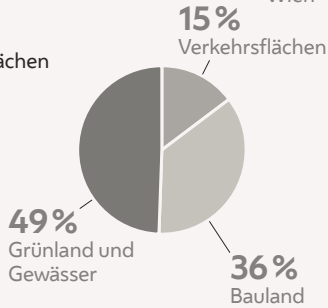
### 11 km<sup>2</sup>

Gesamtfläche  
Hernals

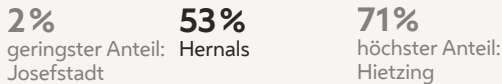


### 414,9 km<sup>2</sup>


Gesamtfläche  
Wien



**Grünland  
und Gewässer**



**Friedhofs-  
flächen**



**Rebflächen**



## Parks

2022

Parks  
in Hernalds

### 28



## Hunde

1.9.2021

Hunde in Hernalds


### 1.395

**1,9m<sup>2</sup>**  
Auslauffläche pro Hund  
in Hundenzonen

**20,7m<sup>2</sup>**  
Auslauffläche pro Hund  
in Wiener Hundezonen

Hunde Wien

### 56.701



Quelle: Stadt Wien

# Verkehr

## Die kürzeste und längste Straße

2021, 2022

### 24 m

Neuntegasse


### 4,144 km

Höhenstraße\*

### 86 km

Gesamtlänge  
der Straßen\*\*

-



### 11 m

Tethysgasse

### 15 km

Höhenstraße

### 2.793 km

Gesamtlänge der  
Straßen in Wien\*\*

\* Straßenlänge innerhalb des Bezirks  
\*\* nur Gemeindestraßen

## Pkw-Dichte

2022



### 32 Autos

je 100 Menschen in  
Hernalds



### 38 Autos

je 100 Menschen  
in Wien



### 28 Autos

je 100 Menschen in  
Rudolfshheim-Fünfhaus

## Impressum

### Landesstatistik Wien (MA 23)

Meiereistraße 7, Sektor B  
1020 Wien  
Telefon: +43 14000 83059  
post@ma23.wien.gv.at

Für den Inhalt verantwortlich:  
Peter Wieser

### Redaktionsteam

Ramon Bauer, Christian Fendt,  
Michaela Lukacsy,  
Franz Trautinger

### Gestaltung

buerobauer.com

### Druck

Wograndl Druck GmbH

### Offenlegung

Statistische Analysen, welche  
die Stadt Wien betreffen.

Die Illustration am Cover zeigt die durchschnittliche Bevölkerungsdichte jedes Baublocks im Bezirk; je dunkler, desto mehr Menschen leben je Quadratkilometer.

Quellen: Stadt Wien, Statistik Austria

### Rechtlicher Hinweis

Die enthaltenen Daten, Tabellen,  
Grafiken, Bilder etc. sind urheberrecht-  
lich geschützt. Haftungsausschluss:  
Wir übernehmen keine Haftung für  
die Richtigkeit, Vollständigkeit und  
Aktualität des Inhaltes. Nachdruck nur  
mit Quellangabe.

ISBN 978-3-901945-45-8

Gedruckt in Österreich  
auf ökologischem  
Druckpapier nach  
den Kriterien von  
ÖkoKauf Wien.  
PEFC zertifiziert.



Diese Broschüre steht auf  
**statistik.wien.gv.at** zum kostenlosen  
Download zur Verfügung.

Wien, im August 2022